






M 1:1000

-  Isikliku kasutusõiguse ala 696 m<sup>2</sup>
-  Lepingu objektiks oleva katastriüksuse piir
-  Katastriüksuste piirid
-  Sideehitis
-  Ol.olev sideehitis